



REPUBLIQUE DU NIGER

FRATERNITE-TRAVAIL-PROGRES

RÉGION DE DOSSO

DIRECTION RÉGIONALE DE L'INSTITUT NATIONAL DE LA STATISTIQUE

DOSSO EN CHIFFRES 2023

Généralités sur la Région

DIVISION ADMINISTRATIVE DE LA REGION DE DOSSO

La région est administrativement divisée en:

- 8 Départements;
- 5 Communes Urbaines et 38 Communes Rurales;
- 1 Sultanat;
- 15 Cantons;

• 3 Groupements nomades;

POPULATION* (en 2023) : 3 056 070 habitants

SUPERFICIE : 31 000 km²

DENSITÉ : 98,58 hab./km²

PRÉSENTATION DE LA DIRECTION RÉGIONALE DE L'INSTITUT NATIONAL DE LA STATISTIQUE DE DOSSO (DR/INS/DO)

MISSIONS:

1. La production des données au niveau régional;
2. La coordination statistique au niveau régional.

ATTRIBUTIONS:

1. Recueillir, pour le compte des services centraux de l'INS, les informations qui ne sont pas disponibles au niveau central et qui doivent être collectées aux échelons régional et sous-régional;
2. Exécuter au niveau régional et sous-régional, pour le compte des services centraux de l'INS toute opération d'enquête ou de recensement;
3. Diffuser les données régionales traitées par la Direction Générale de l'INS et les autres Directions Régionales ou élaborées par les DRS elles mêmes;
4. Réaliser des enquêtes ou toute autre étude avec les partenaires sous forme de contrat au niveau régional, afin de satisfaire les besoins spécifiques, en données statistiques, des autorités politiques et administratives régionales, des collectivités territoriales, des services et des partenaires au développement intervenant au niveau des régions
5. Gérer les ressources humaines, matérielles et financières mises à leur disposition par la Direction Générale de l'INS;
6. Représenter l'INS et assurer la coordination technique et opérationnelle des activités statistiques des différentes structures concernées au niveau régional;
7. Promouvoir la culture statistique et commémorer la Journée Africaine de la Statistique au niveau régional.

LES DIX (10) PRINCIPES FONDAMENTAUX DE LA STATISTIQUE OFFICIELLE

1. **Pertinence, impartialité et égalité d'accès à l'information statistique** La statistique officielle constitue un élément indispensable du système d'information d'une société démocratique, fournissant aux administrations publiques, au secteur économique et au public des données concernant la situation économique, démographique et sociale et la situation de l'environnement. À cette fin, des organismes responsables de la statistique officielle doivent établir les statistiques officielles selon un critère d'utilisation pratique et les rendre disponibles, en toute impartialité, en vue de rendre effectif le droit d'accès des citoyens à l'information publique.
2. **Standards professionnels, principes scientifiques et comportement professionnel** Pour que se maintienne la confiance dans l'information statistique officielle, les organismes responsables de la statistique doivent déterminer, en fonction de considérations purement professionnelles, notamment de principes scientifiques et de règles déontologiques, les méthodes et les procédures de collecte, de traitement, de stockage et de présentation des données statistiques.
3. **Responsabilisation et transparence:** Pour faciliter une interprétation correcte des données, les organismes responsables de la statistique doivent fournir, en fonction de normes scientifiques, des informations sur les sources, les méthodes et les procédures qu'ils utilisent.
4. **Prévention de l'usage abusif des statistiques:** Les organismes responsables de la statistique ont le droit de faire des observations sur les interprétations erronées et les usages abusifs des statistiques.
5. **Sources de la statistique officielle:** Les données utilisées à des fins statistiques peuvent être tirées de toutes sortes de sources, qu'il s'agisse d'enquêtes statistiques ou de fichiers administratifs. Les organismes responsables de la statistique doivent choisir leur source en tenant compte de la qualité des données qu'elle peut fournir, de leur actualité, des coûts et de la charge qui pèse sur les répondants.
6. **Confidentialité:** Les données individuelles collectées pour l'établissement des statistiques par les organismes qui en ont la responsabilité, qu'elles concernent des personnes physiques ou des personnes morales, doivent être strictement confidentielles et ne doivent être utilisées qu'à des fins statistiques.
7. **Législation:** Les textes législatifs et réglementaires et toutes dispositions régissant le fonctionnement des systèmes statistiques doivent être portés à la connaissance du public.
8. **Coordination nationale:** À l'intérieur de chaque pays, il est essentiel que les activités des différents organismes responsables de la statistique soient coordonnées pour assurer la cohérence et l'efficacité du système statistique.
9. **Utilisation de standards internationaux :** L'utilisation par les organismes responsables de la statistique de chaque pays des concepts, classifications et méthodes définis à l'échelon international favorise la cohérence et l'efficacité des systèmes statistiques à tous les niveaux officiels.

DONNÉES DÉMOGRAPHIQUES

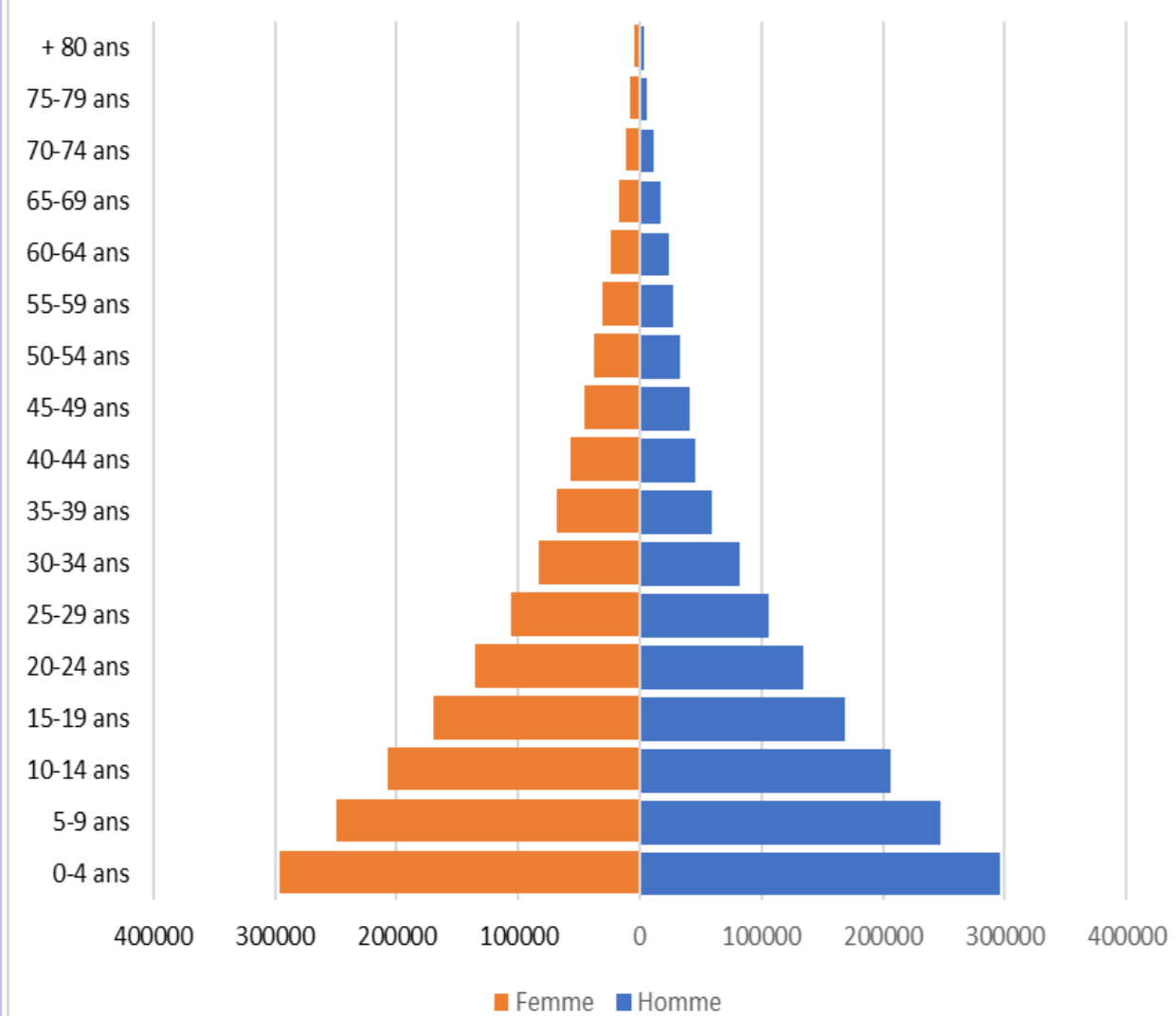
RÉPARTITION DE LA POPULATION PAR COMMUNE SELON LE SEXE AU 1^{er} JUILLET 2023

(Source: Projections démographiques 2012-2024 de l'INS)

Communes	Homme	Femme	Ensemble	%
BANA	13417	13770	27188	0,89
BENGOU	13670	14029	27699	0,91
BIRNI N'GAOURE	38907	39929	78836	2,58
DAN-KASSARI	57829	59349	117179	3,83
DIOUNDIYOU	40084	41138	81222	2,66
DOGONDOUTCHI	53063	54458	107520	3,52
DOGONKIRIA	48843	50126	98969	3,24
DOSSO	65971	67705	133676	4,37
DOUMEGA	21782	22354	44136	1,44
FABIDJI	29394	30166	59560	1,95
FAKARA	14120	14491	28611	0,94
FALMEY	55596	57058	112654	3,69
FALWEL	42606	43726	86332	2,82
FAREY	29830	30614	60443	1,98
GARANKEDEY	25912	26593	52505	1,72
GAYA	47233	48474	95707	3,13
GOLLE	20621	21163	41783	1,37
GOROUBANKASSAM	24517	25162	49679	1,63
GUECHEME	80512	82628	163140	5,34
GUILADJE	20840	21387	42227	1,38
HARIKANASSOU	17443	17902	35345	1,16
KANKANDI	12261	12583	24843	0,81
KARAKARA	32813	33676	66489	2,18
KARGUIBANGOU	33532	34413	67945	2,22
KIECHE	36253	37205	73458	2,40
KIOTA	18712	19204	37917	1,24
KORE MAIROUA	40154	41209	81363	2,66
KOYGOLLO	35689	36627	72315	2,37
LOGA	60988	62591	123580	4,04
MATANKARI	51055	52397	103452	3,39
MOKKO	38586	39600	78185	2,56
NGONGA	20435	20972	41407	1,35
SAMBERA	37614	38603	76218	2,49
SOKORBE	26334	27026	53360	1,75
SOUCOUCOUTANE	28644	29397	58041	1,90
TANDA	36988	37960	74947	2,45
TESSA	19738	20257	39995	1,31
TIBIRI (DOUTCHI)	57405	58913	116318	3,81
TOMBOKOIREY I	21482	22047	43529	1,42
TOMBOKOIREY II	46766	47995	94761	3,10
TOUNOUGA	31715	32548	64263	2,10
YELOU	50629	51960	102589	3,36
ZABORI	8234	8451	16685	0,55
Ensemble Région Dozzo	1508215	1547855	3056070	100,00

PYRAMIDE DES AGES DE LA POPULATION DE LA REGION DE DOSSO EN 2023

(Source: Projection démographique 2012-2024 de l'INS)



AUTRES INDICATEURS SOCIO-DÉMOGRAPHIQUES

Indicateurs	Unités	Dozzo	Niger
Population de moins de 15 ans (Projection INS 2022)	%	51,77	51,77
Population de 65 ans et plus (Projection INS 2022)	%	2,85	2,59
Densité (Projections 2022)	Habitants/km ²	80,8	18
Taux d'urbanisation (RGPH/2012)	%	8,9	16,2
Taux d'accroissement de la population (Projection INS/2022)	%	3,7	3,69
Indice synthétique de fécondité (ENAFEME 2021)	Enfants/femme	5,8	6,2
Taux prévalence contraceptive (ENAFEME 2021)	%	15	11
Espérance de vie (Projection INS 2022)	Ans	61,9	65,8
Espérance de vie Hommes (Projection INS 2022)	Ans	60,9	65
Espérance de vie Femmes (Projection INS 2022)	Ans	62,9	66,7
Taux de mortalité infanto-juvénile (ENAFEME 2021)	%	157	123
Taux de prévalence du VIH (EDSN-MICS IV, 2012)	%	0,5	0,4
Taux de mortalité infantile (ENAFEME 2021)	(‰)	82	73
Taux de mortalité juvénile (ENAFEME 2021)	(‰)	81	55
Taux d'enregistrement des naissances (pour les enfants de moins de 5 ans) (ENAFEME 2021)	(%)	68,9	44,3
Prévalence contraceptive moderne	(%)	15	10

QUELQUES CAS DE MALADIE DETECTE EN 2022

(Source: Annuaire Statistique de la santé SNIS 2022)

Morbidités	Cas	Décès
Insuffisance cardiaque CIM-10-I50	1258	97
Hypertension essentielle (primitive)	659	18
Cardiopathie hypertensive (HTA) CIM-10-I11	154	13
Cardiopathie et grossesses CIM-10-P29	4	0
Cardio-néphropathie hypertensive CIM-10-I13	26	0
Hypertension gestationnelle sans protéinurie important CIM-10-O13	65	0
Cancer du sein CIM-10-C50_Gyn Cas	13	1
Tumeur maligne des organes digestifs, sièges autres et mal définies CIM-10-C26	7	0
Tumeur maligne foie et voies biliaires intra hépatique CIM-10-C22	49	4
Autres tumeurs oculaires CIM-10-I0	61	3
Cas suspects de Diabète CIM-10-E10 à E13	429	0
Diabète sucré insulino-dépendant CIM-10-E10	73	26

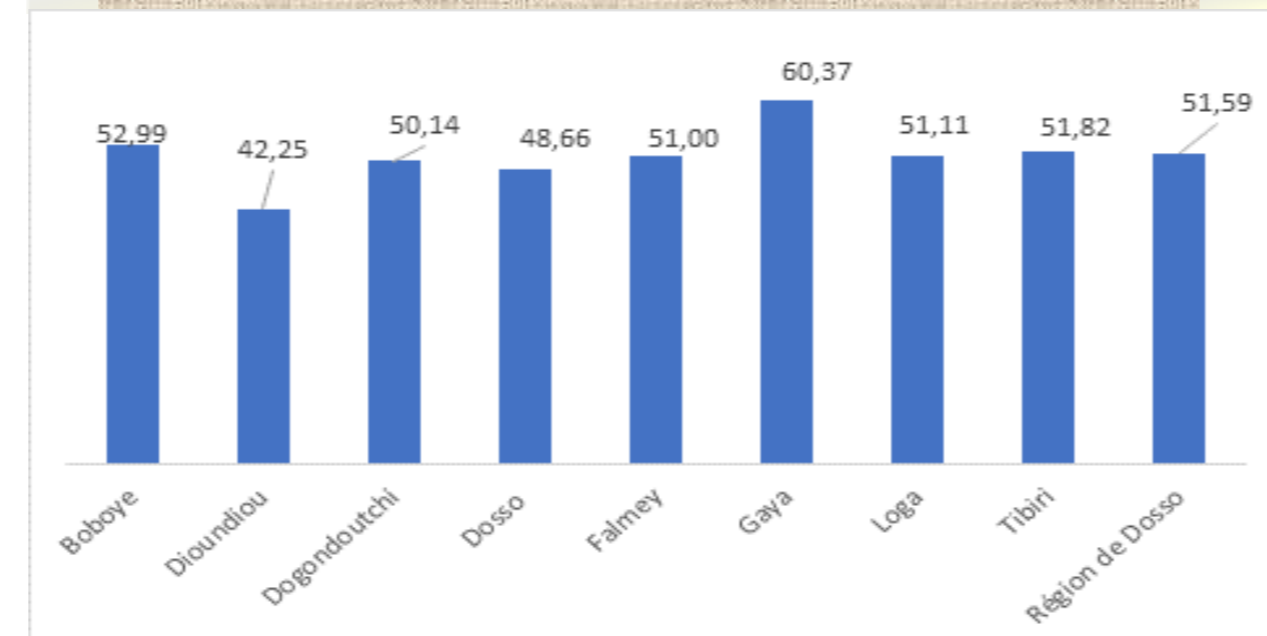
AUTRES INDICATEURS DE SANTÉ EN 2022

(Source: Annuaire Statistique de la santé SNIS 2022)

	Normes OMS	Niveau National	Niveau régionale
Nombre d'habitants/Médecin	10000	17627	36377
Nombre d'habitants/Infirmier	5000	2943	3158
Nombre de femme en âge de procréer/sage femme	5000	3094	3537


TAUX DE COUVERTURE SANITAIRE PAR DÉPARTEMENT (%)

(source: Annuaire Statistique de la santé SNIS 2022)



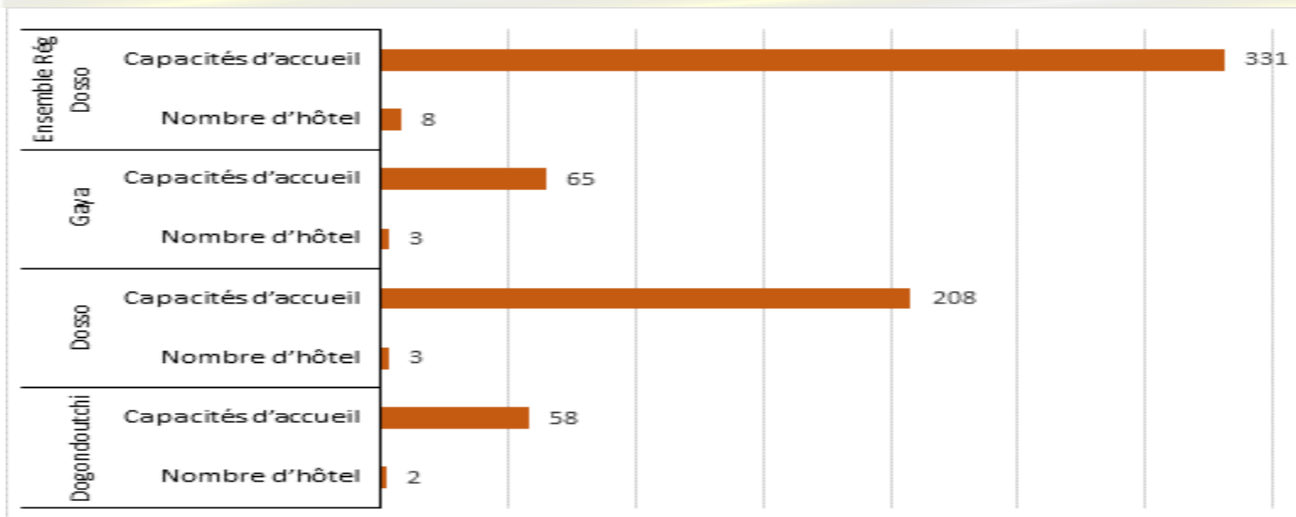
RÉPARTITION DES INFRASTRUCTURES SANITAIRES EN FIN DÉCEMBRE 2022

(source: Annuaire Statistique de la santé SNIS 2022)



RÉPARTITION DES HÔTELS PAR DÉPARTEMENT, SELON LA CAPACITÉ D'ACCUEIL EN 2022

(Source: DR/Tourisme)



AGRICULTURE

(Source: Direction Régionale de l'Agriculture)

Production	2020	2021	2022
Production (en tonne)			
Mil	655345	467160	625704
Sorgho	192273	123065	207314
Mais	2704	1793	2273
Fonio	5639	4008	6018
Riz	13011	7330	11201

ELEVAGE

(Source : Direction Régionale de l'Élevage)

Production	2020	2021	2022
Effectifs du Cheptel (en nombre de têtes)			
Ovins	1156384	1099571	1138056
Caprins	1470532	1518953	1590528
Asins	137065	170053	173454
Equins	9216	12657	12783
Camelins	25734	33678	34117
Abattages contrôlés (en nombre de tête)			
Bovins	20116	23614	23683
Ovins	28622	33895	30579
Caprins	128318	123227	125790
Camelin	1149	1509	2406

ENVIRONNEMENT

(Source : Direction Régionale de l'Environnement)

	2020	2021	2022
Forêts classées (hectare)	17204	17204	17204
Terre récupérées (hectare)	5037,61	4307,66	9543,70
Plantation en bloc (hectare)	2752,5	2183	7292,31
Production plants (nombre)	831399	777937	927078

ENVIRONNEMENT PRODUCTION DE POISSON PAR DÉPARTEMENTS DANS LA REGION DE DOSSO (KG)

(Source : Direction Régionale de l'Environnement et de la Salubrité Urbaine et de Développement durable)

Départements	2020	2021	2022
Boboye	—	148	—
Dioundiou	9190	4705	1280
Dozzo	301300	281940	83672
Dogondoutchi	5890	6857	4007,75
Falmeiy	72980	63377	50847
Gaya	540040	349806	5323
Loga	—	—	513,32
Tibiri	—	—	1000
Région	929400	708024	146643,07(*)

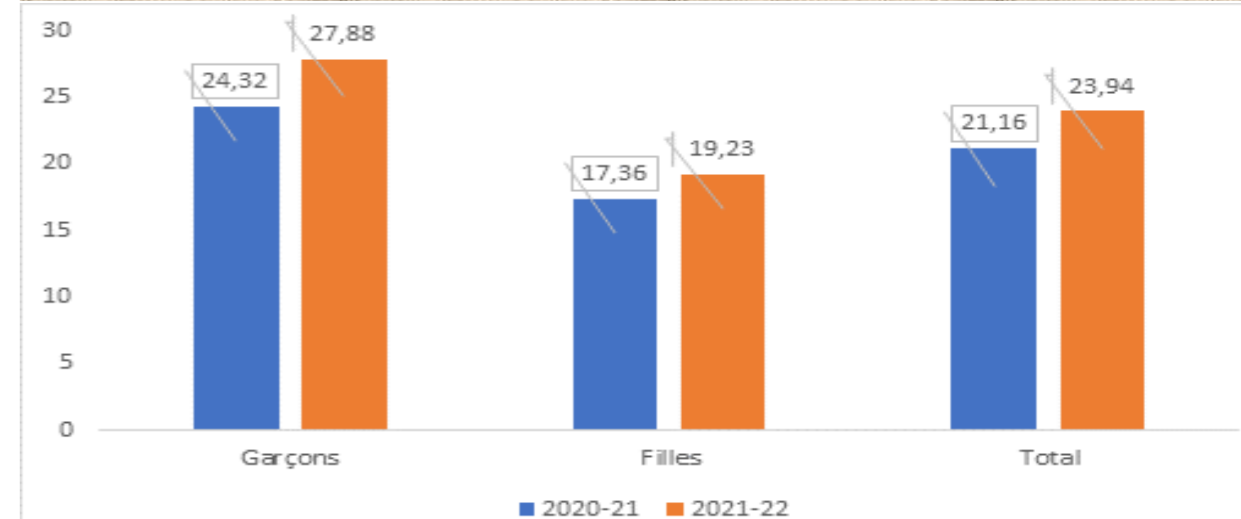
TRANSPORT TERRESTRE

(Source: Direction Régionale des Transports)

	2020	2021	2022
Situation des accidents de circulation			
Accidents	743	741	863
Blessés légers	421	558	935
Blessés graves	255	313	323
Tués	128	90	86
Immatriation des automobiles (nombre)			
Voitures particulières	420	370	149
Autocars	45	34	8
Camion	33	53	60
Tracteur routier	33	109	34
Remorque/Semi-remorque	7	100	15
Tricycles	91	245	183
Camionnettes	55	51	28

EDUCATION TAUX DE RÉUSSITES (%) AU BEPC

(Source: DREN/DOSSO)



TAUX DE RÉUSSITES (%) AU BAC

(Source: DREN/DOSSO)



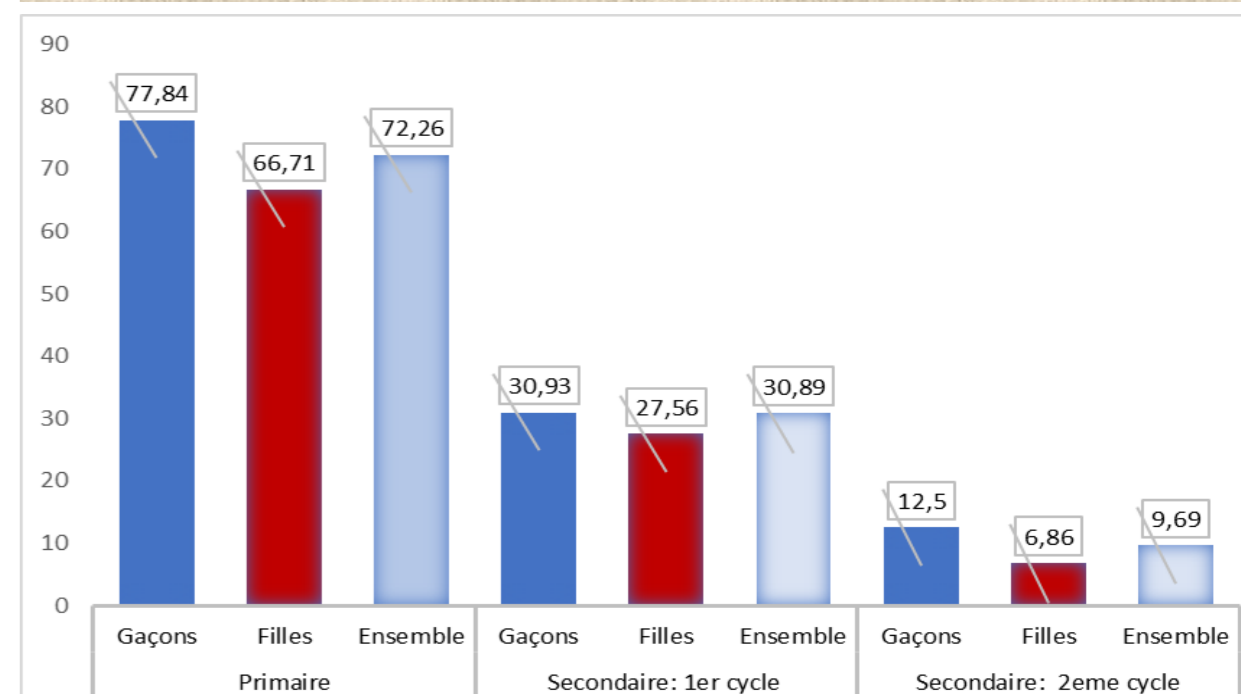
TAUX BRUTE DE SCOLARISATION SELON LE CYCLE EN 2022 (%)

(Source: DREN/DOSSO)

	1er Cycle du secondaire		2nd Cycle du secondaire	
	2021-2022	2022-2023	2021-2022	2022-2023
Dozzo	22,91	21,69	3,12	3,81
Niger	22,07	21,63	3,51	4,55

TAUX BRUTE DE SCOLARISATION SELON LE CYCLE EN 2022 (%)

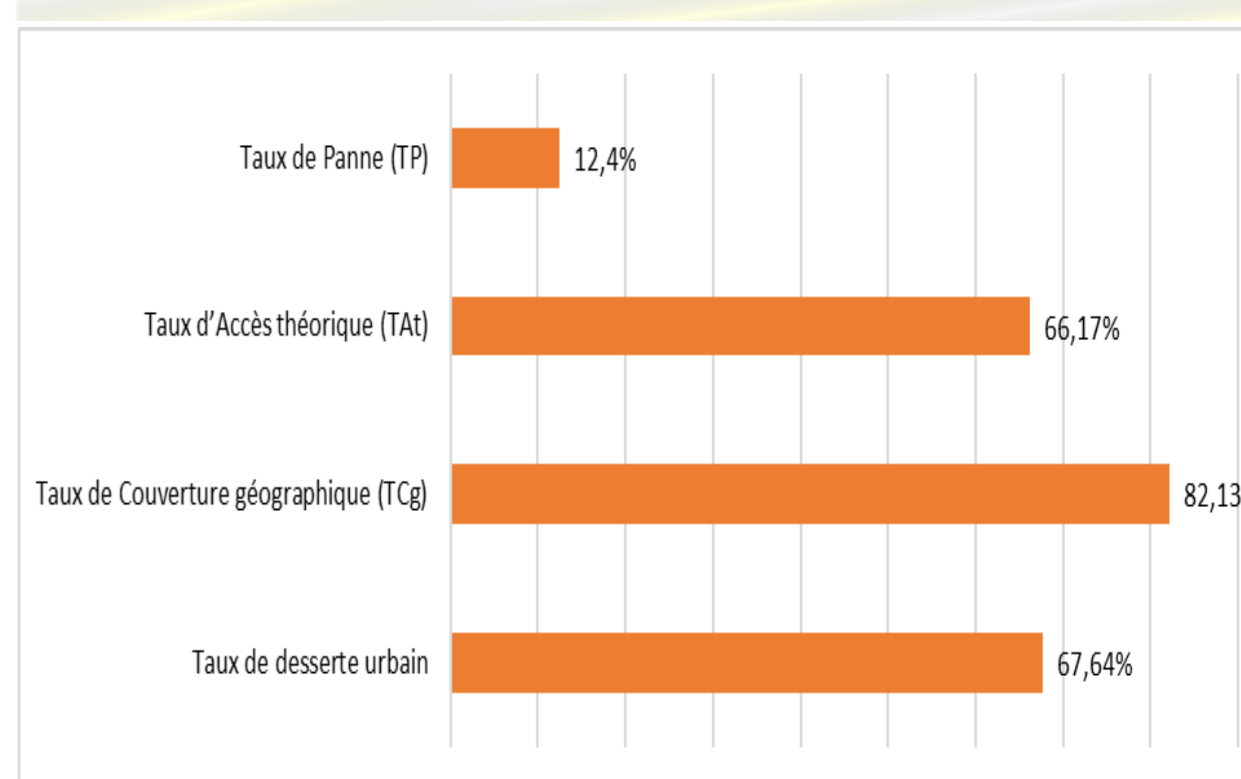
(Source: DREN/DOSSO)



HYDRAULIQUE

(Source: Direction Régionale de l'Hydraulique)

COUVERTURE EN EAU POTABLE DES POPULATIONS EN 2022



Direction Régionale de l'Institut National de la Statistique de Dozzo

Sis au quartier mandjé en face du complexe scolaire privé « HAYATT » Email : dosso@ins.ne

(*) La baisse de production de poisson observée en 2022 peut s'expliquer par les fortes chaleurs et l'étiage précoce.

