

DIVISION ADMINISTRATIVE DE LA REGION DE DOSSO

La région est administrativement divisée en:

- 8 Départements;
- 5 Communes Urbaines et 38 Communes Rurales;
- 1 Sultanat;
- 15 Cantons;
- 3 Groupements nomades;

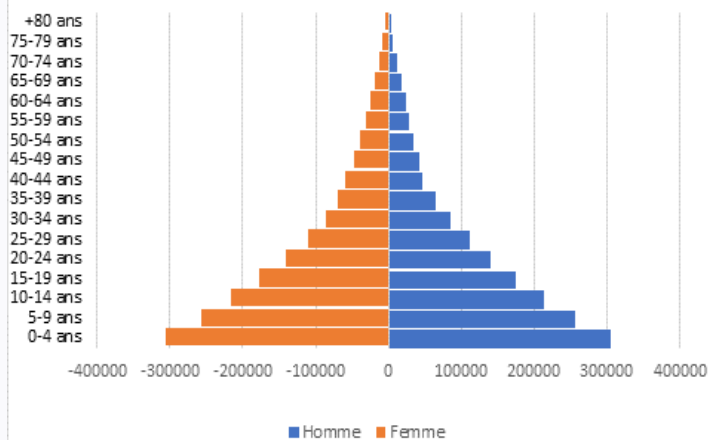
POPULATION DE LA REGION DE DOSSO PAR TRANCHE D'AGE SELON LE SEXE EN 2024

Source: INS (Projection Démographique 2012-2024)

REGION DE DOSSO

Tranche d'âge	Hommes	Femmes	Ensemble	%
Moins de 5 ans	305461	305884	611345	19,27
5 à 14 ans	469703	472676	942379	29,70
15 à 64 ans	751218	786007	1537225	48,45
65 ans et plus	39364	42331	81695	2,57
Ensemble	1565746	1606898	3172644	100,00

PYRAMIDE DES AGES DE LA POPULATION EN 2024



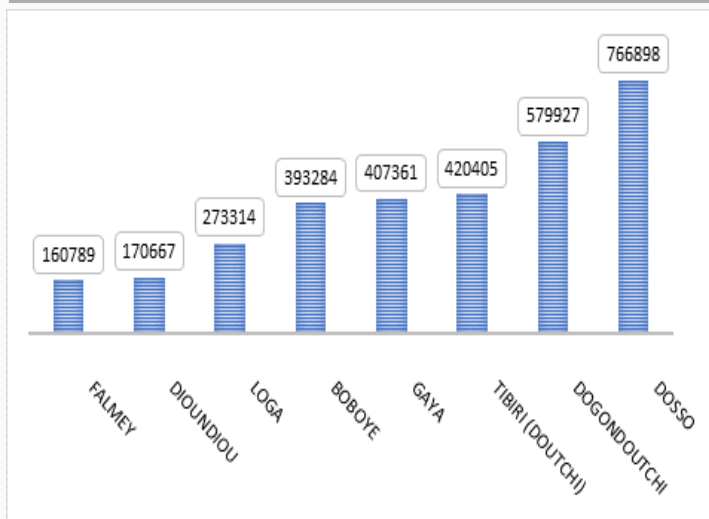
POPULATION RESIDENTE PAR DEPARTEMENT SELON LE SEXE EN 2024

Source: INS (Projection Démographique 2012-2024)

Département	Hommes	Femmes	Ensemble
Boboye	194091	199193	393284
Dioundiou	84226	86440	170667
Dogondoutchi	286202	293724	579927
Dosso	378475	388423	766898
Falmey	79352	81437	160789
Gaya	201038	206322	407361
Loga	134884	138430	273314
Tibiri	207476	212929	420405
Ensemble	1565746	1606898	3172644

REPARTITION DE LA POPULATION PAR DEPARTEMENT EN 2024

Source: INS (Projection Démographique 2012-2024)




REPUBLIQUE DU NIGER
 FRATERNITE - TRAVAIL - PROGRES
 MINISTERE DE L'ECONOMIE ET DES FINANCES
 INSTITUT NATIONAL DE LA STATISTIQUE
 Etablissement Public à Caractère Administratif
 DIRECTION REGIONALE DE DOSSO

REPUBLIQUE DU NIGER



Fraternité—Travail—Progrès



Institut National
de la Statistique
NIGER

DR—NS—DOSSO

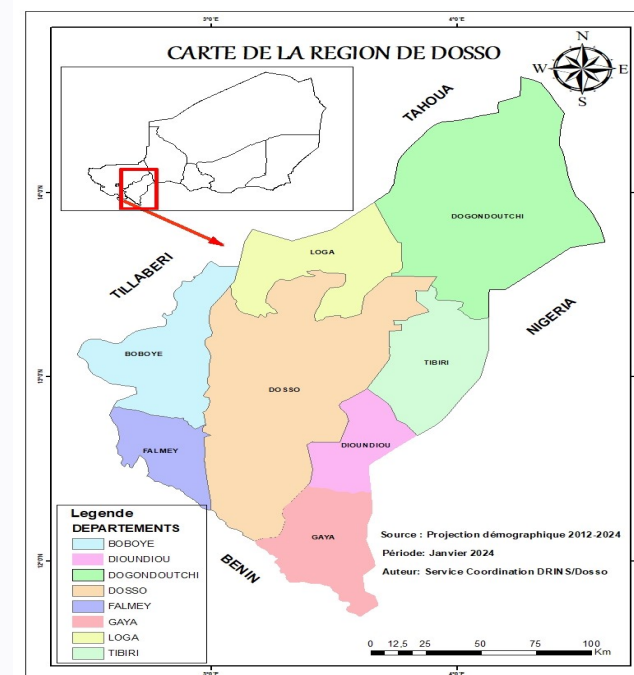
DEPLIANT DEMOGRAPHIQUE

EDITION 2024

Population : **3 172 644 habitants**

Superficie : **31 000 Km²**

Densité : **102 habitants/km²**



Population résidente par départements et par tranche d'âge selon le sexe en 2024

Source: INS (Projection Démographique 2012-2024)

BOBOYE

Tranche d'âge	Hommes	Femmes	Ensemble	%
Moins de 5 ans	37865	37918	75783	19,27
5 à 14 ans	58225	58593	116818	29,70
15_à 64 ans	93122	97434	190556	48,45
65 ans et plus	4880	5247	10127	2,57
Total	194091	199193	393284	100,00

DIOUNDOU

Tranche d'âge	Hommes	Femmes	Ensemble	%
Moins de 5 ans	16432	16454	32886	19,27
5 à 14 ans	25267	25427	50694	29,70
15_à 64 ans	40410	42282	82692	48,45
65 ans et plus	2117	2277	4395	2,58
Total	84226	86440	170667	100,00

DOGONDOUTCHI

Tranche d'âge	Hommes	Femmes	Ensemble	%
Moins de 5 ans	55835	55912	111748	19,27
5 à 14 ans	85857	86400	172257	29,70
15_à 64 ans	137315	143674	280989	48,45
65 ans et plus	7195	7738	14933	2,57
Total	286202	293724	579927	100,00

DOSSO

Tranche d'âge	Hommes	Femmes	Ensemble	%
Moins de 5 ans	73837	73939	147776	19,27
5 à 14 ans	113538	114256	227794	29,70
15_à 64 ans	181586	189995	371581	48,45
65 ans et plus	9515	10232	19747	2,57
Total	378475	388423	766898	100,00

FALMEY

Tranche d'âge	Hommes	Femmes	Ensemble	%
Moins de 5 ans	15481	15502	30983	19,27
5 à 14 ans	23804	23955	47760	29,70
15_à 64 ans	38072	39835	77906	48,45
65 ans et plus	1995	2145	4140	2,57
Total	79352	81437	160789	100,00

GAYA

Tranche d'âge	Hommes	Femmes	Ensemble	%
Moins de 5 ans	39221	39275	78495	19,27
5 à 14 ans	60309	60691	120999	29,70
15_à 64 ans	96455	100922	197376	48,45
65 ans et plus	5054	5435	10489	2,57
Total	201038	206322	407361	100,00

20



24

LOGA

Tranche d'âge	Hommes	Femmes	Ensemble	%
Moins de 5 ans	26315	26351	52666	19,27
5 à 14 ans	40464	40720	81183	29,70
15_à 64 ans	64715	67712	132427	48,45
65 ans et plus	3391	3647	7038	2,58
Total	134884	138430	273314	100,00

TIBIRI

Tranche d'âge	Hommes	Femmes	Ensemble	%
Moins de 5 ans	40476	40533	81009	19,27
5 à 14 ans	62240	62634	124874	29,70
15_à 64 ans	99543	104153	203697	48,45
65 ans et plus	5216	5609	10825	2,57
Total	207476	212929	420405	100,00

Population résidente par commune selon le sexe en 2024

Source: INS (Projection Démographique 2012-2024)

Communes	Hommes	Femmes	Ensemble
Birni n'gaoure	40386	41447	81833
Fabidji	30510	31312	61822
Fakara	14653	15039	29692
Harikanassou	18104	18579	36683
Kankandi	12723	13058	25781
Kiota	19421	19932	39353
Koygolo	37045	38019	75064
N'gonga	21209	21767	42976
Dioundiou	41608	42702	84310
Karakara	34060	34955	69015
Zabori	8543	8768	17311
Dan-kassari	60030	61608	121639
Dogondoutchi	55082	56530	111612
Dogonkiria	50701	52033	102734
Kieche	37630	38619	76249
Matankari	52997	54389	107387
Soucoucoutane	29731	30512	60243
Dosso	68478	70282	138760
Farey	30962	31775	62738
Garankedey	26895	27601	54497
Golle	21402	21964	43366
Goroubankassam	25448	26116	51563
Karguibangou	34806	35720	70526
Mokko	40052	41104	81157
Sambéra	39044	40071	79115
Tessa	20486	21025	41511
Tombokoirey i	22516	23108	45624
Tombokoirey ii	48545	49821	98365
Falmey	57712	59229	116941
Guilladje	21630	22198	43828
Bana	13924	14290	28215
Bengou	14186	14559	28746
Gaya	49029	50318	99348
Tanda	38393	39403	77796
Tounouga	32919	33785	66704
Yelou	52556	53937	106493
Falwel	44226	45389	89615
Loga	63310	64974	128284
Sokorbe	27333	28052	55385
Doumega	22608	23202	45810
Guecheme	83578	85774	169352
Kore mairoua	41681	42776	84457
Tibiri	59589	61156	120745
Ensemble	1 565 746	1 606 898	3 172 644