



REPUBLIQUE DU NIGER

RÉGION D'AGADEZ

DIRECTION RÉGIONALE DE L'INSTITUT NATIONAL DE LA STATISTIQUE

RÉGION EN CHIFFRES 2023



Généralités

sur la Région

DIVISION ADMINISTRATIVE DE LA REGION D'AGADEZ

La région est administrativement divisée en:

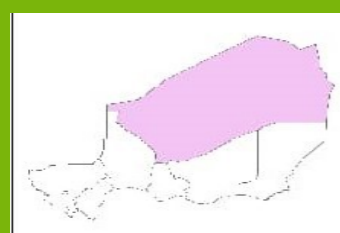
- 6 Départements;
- 11 Communes Rurales et 4 Communes Urbaines;
- 1 Sultanat;
- 4 Cantons;
- 13 Groupements nomades;
- 6 213 Localités (c'est-à-dire: Quartiers, Villages Administratifs, Campements, Points d'eau et Hameaux habités)

POPULATION* (en 2023) 691 415 d'habitants

SUPERFICIE : 667 799 km²

DENSITÉ : 1,04 hab./km²

* Projection démographique à partir des données du RGP/H 2012



MISSIONS DE LA DRINS

- Production des données au niveau régional ;
 - Coordination statistique au niveau régional.
- Pour cela la DR/INS doit :
- Recueillir, pour le compte des services centraux de l'INS, les informations qui ne sont pas disponibles au niveau central et qui doivent être collectées aux échelons régional et sous-régional;
 - Exécuter au niveau régional et sous-régional, pour le compte des services centraux de l'INS toute opération d'enquête ou de recensement;
 - Diffuser les données régionales traitées par la Direction Générale de l'INS et les autres Directions Régionales ou élaborées par les DRS elles mêmes;
 - Réaliser des enquêtes ou toute autre étude avec les partenaires sous forme de contrat au niveau régional, afin de satisfaire les besoins spécifiques, en données statistiques, des autorités politiques et administratives régionales, des collectivités territoriales, des services et des partenaires au développement intervenant au niveau des régions;
 - Gérer les ressources humaines, matérielles et financières mises à leur disposition par la Direction Générale de l'INS;
 - Représenter l'INS et assurer la coordination technique et opérationnelle des activités statistiques des différentes structures concernées au niveau régional;
 - Promouvoir la culture statistique et commémorer la Journée Africaine de la Statistique au niveau régional.

LES DIX (10) PRINCIPES FONDAMENTAUX DE LA STATISTIQUE OFFICIELLE

- Pertinence, impartialité et égalité d'accès à l'information statistique**
La statistique officielle constitue un élément indispensable du système d'information d'une société démocratique, fournissant aux administrations publiques, au secteur économique et au public des données concernant la situation économique, démographique et sociale et la situation de l'environnement. À cette fin, des organismes responsables de la statistique officielle doivent établir les statistiques officielles selon un critère d'utilisation pratique et les rendre disponibles, en toute impartialité, en vue de rendre effectif le droit d'accès des citoyens à l'information publique.
- Standards professionnels, principes scientifiques et comportement professionnel**
Pour que se maintienne la confiance dans l'information statistique officielle, les organismes responsables de la statistique doivent déterminer, en fonction de considérations purement professionnelles, notamment de principes scientifiques et de règles déontologiques, les méthodes et les procédures de collecte, de traitement, de stockage et de présentation des données statistiques.
- Responsabilisation et transparence**
Pour faciliter une interprétation correcte des données, les organismes responsables de la statistique doivent fournir, en fonction de normes scientifiques, des informations sur les sources, les méthodes et les procédures qu'ils utilisent.
- Prévention de l'usage abusif des statistiques**
Les organismes responsables de la statistique ont le droit de faire des observations sur les interprétations erronées et les usages abusifs des statistiques.
- Sources de la statistique officielle**
Les données utilisées à des fins statistiques peuvent être tirées de toutes sortes de sources, qu'il s'agisse d'enquêtes statistiques ou de fichiers administratifs. Les organismes responsables de la statistique doivent choisir leur source en tenant compte de la qualité des données qu'elle peut fournir, de leur actualité, des coûts et de la charge qui pèse sur les répondants.
- Confidentialité**
Les données individuelles collectées pour l'établissement des statistiques par les organismes qui en ont la responsabilité, qu'elles concernent des personnes physiques ou des personnes morales, doivent être strictement confidentielles et ne doivent être utilisées qu'à des fins statistiques.
- Législation**
Les textes législatifs et réglementaires et toutes dispositions régissant le fonctionnement des systèmes statistiques doivent être portés à la connaissance du public.
- Coordination nationale**
À l'intérieur de chaque pays, il est essentiel que les activités des différents organismes responsables de la statistique soient coordonnées pour assurer la cohérence et l'efficacité du système statistique.
- Utilisation de standards internationaux**
L'utilisation par les organismes responsables de la statistique de chaque pays des concepts, classifications et méthodes définis à l'échelon international favorise la cohérence et l'efficacité des systèmes statistiques à tous les niveaux officiels.
- Coopération internationale**
La coopération bilatérale et multilatérale dans le domaine de la statistique contribue à l'amélioration des systèmes d'élaboration des statistiques officielles dans tous les pays.

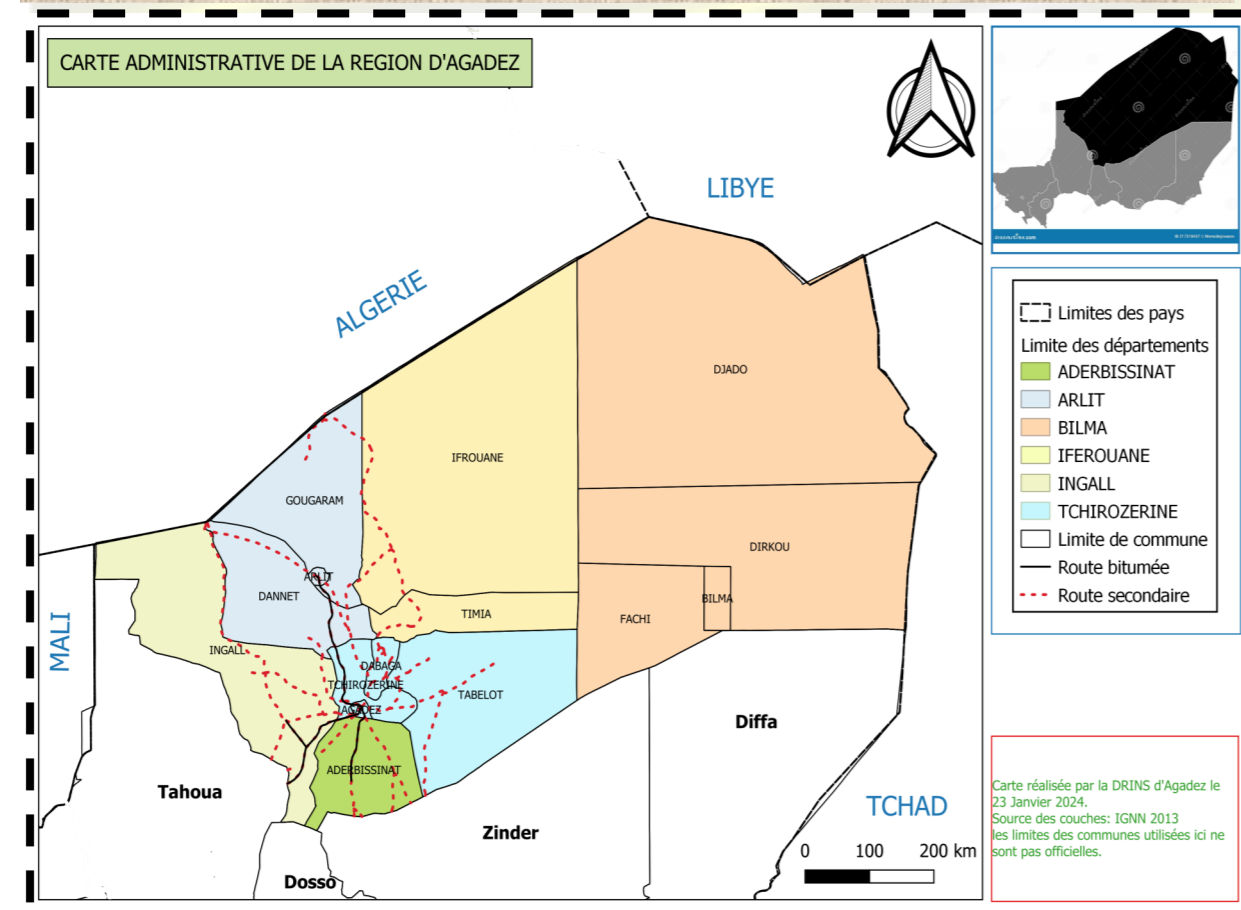
DONNÉES DÉMOGRAPHIQUES

RÉPARTITION DE LA POPULATION PAR DÉPARTEMENT SELON LE SEXE 2023

(Source: Projections démographiques de l'INS 2012-2024) en nombre

Départements	Masculin	Féminin	Ensemble
Aderbissanat	25 806	24 276	50 082
Arlit	76 734	72 185	148 919
Bilma	13 104	12 327	25 431
Iférouane	23 914	22 497	46 411
Ingall	37 921	35 674	73 595
Tchirozérine	178 788	168 190	346 978
Région d'Agadez	356 267	335 148	691 415

CARTE ADMINISTRATIVE DE LA REGION

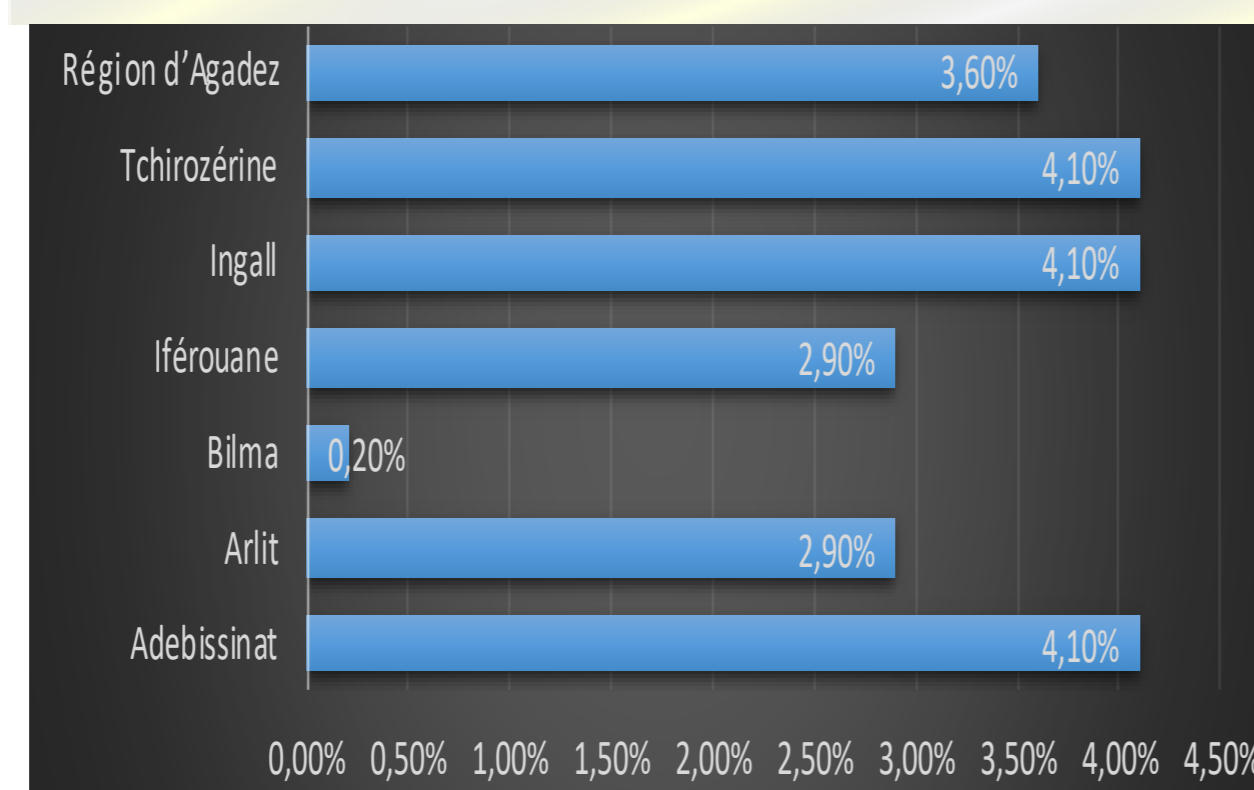


RÉPARTITION DE LA POPULATION PAR MILIEU DE RÉSIDENCE EN 2023

Milieu	Effectif (en nombre)	Poids de la population (%)
Urbain	308 731	45
Rural	382 684	55
Population totale	691 415	100

TAUX D'ACCROISSEMENT INTERCENSAIRE ANNUEL MOYEN (%) PAR DÉPARTEMENT (2001-2012)

(Source: RGP/H 2012)



AUTRES INDICATEURS DÉMOGRAPHIQUES DE LA RÉGION

Indicateurs	Agadez	Niger	Année
			d'observation
Superficie (km ²)	667 799	1 267 000	2016
Population de moins de 15 ans (%)	49,19	49,19	Projection INS 2023
Population de 65 ans et plus (%)	2,57	2,57	Projection INS 2023
Population (en nombre)	691 415	25 369 415	Projection INS 2023
Taux d'accroissement de la population	3,7	3,9	2012
Densité (habitants/km ²)	1,04	20,02	Projection INS 2023
Taux d'urbanisation (%)	44,7	20,4	2012
Indice synthétique de fécondité (enfants/femme)	5,9	6,2	ENAFEME 2021
Taux de mortalité infanto juvénile (%)	37	123	ENAFEME 2021
Taux de mortalité infantile (%)	27	73	ENAFEME 2021
Taux de mortalité juvénile(‰)	10	55	ENAFEME 2021
Taux brut de natalité (‰)	39	40,5	ENAFEME 2021
Taux Global de Fécondité Générale(‰)	189	207	ENAFEME 2021
Prévalence contraceptive moderne (%)	15,1	10	ENAFEME 2021
Prévalence de la malnutrition aiguë globale chez les enfants de 6 à 59 mois (%)	13,7	12,2	Smart 2022
Prévalence de la malnutrition chronique %	35,5	47,7	Smart 2022
Taux d'enregistrement des naissances (pour les enfants de moins de 5 ans) (%)	58,9	44,3	ENAFEME 2021
Taux de femmes de 15ans -19ans ayant commencé leur vie procréative en %	17,1	24,7	ENAFEME 2021
Taux de pauvreté ou incidence de la pauvreté (%)	14,4	41,2	EHCVM 2022
Taux de la profondeur de la pauvreté en (%)	2,5	9,9	EHCVM 2022
Taux de sévérité de la pauvreté en (%)	0,7	3,4	EHCVM 2022

TRANSPORT EN NOMBRE

(Source: Direction Régional de transport terrestre)

Situation	2019	2020	2021	2022
Nombre d'accidents	299	387	614	294
Nombre de tués	76	115	183	31
Blessés graves	261	338	497	166
Blessés légers	421	422	1725	325
Piétons tués	8	7	105	10
Piétons blessés graves	30	24	44	21
Piétons blessés légers	30	37	47	33

AGRICULTURE

(Source: Direction Régionale de l'Agriculture)

Variétés	2020	2021	2022
Principales Productions Pluviales (tonnes)			
Mais	734	514	233
Niébé	46	17	62
Mill	62	42	35
Sorgho	120	101	113
Principales Productions Maraichères (en tonnes)			
Pomme de terre	42 519,68	53 393,84	59 738,81
Ail	60 57,71	7 069,83	7 041,73
Tomate	10 346,30	14 455,04	14 080,65
Oignon	87 850	96 110	75 958,02

ELEVAGE

(Source: Direction Régionale de l'Élevage)

Espèces	2019	2020	2022
	Effectifs du Cheptel (nombre des têtes)		
Bovins	43 967	46 605	49 401
Ovins	575 911	596 608	616 931
Caprins	995 626	1 035 451	1 076 869
Camelins	162 555	164 668	166 809
Equins	303	306	309
Asins	110 479	112 689	114 943
Abattages contrôlés (en nombre)			
Bovins	4 475	5 297	5 030
Ovins	99 747	101 580	104 426
Caprins	137 110	137 645	132 649
Camelins	9 751	10 640	10 345

QUELQUES INDICATEURS DE LA SANTÉ

RATIO PERSONNEL DE SANTÉ DE LA RÉGION D'AGADEZ

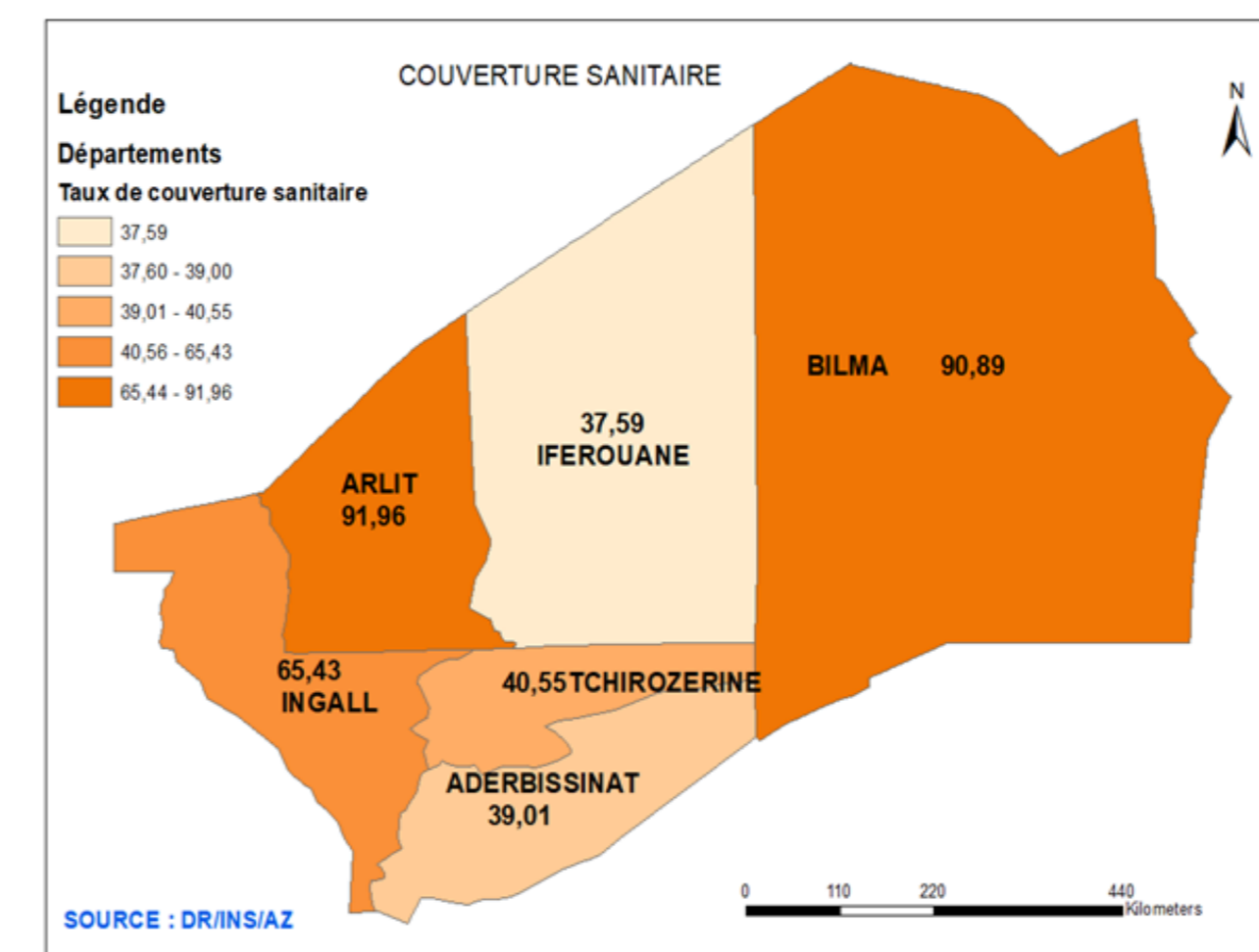
(source: DRSP)

	2020	2021	2022	Normes OMS
Nombre d'habitants/Médecin	16 477	32 363	19 676	10 000
Nombre d'habitants/Infirmier	2 087	2 279,05	1 827	5 000
Nombre de femmes en âge de procréer/sage femme	3 116	4 031	2 046	5 000

Source: DRSP

TAUX DE COUVERTURE SANITAIRE EN 2021 PAR DEPARTEMENT

(source: Annuaire Statistique de la santé SNIS 2022)



RÉPARTITION DES INFRASTRUCTURES SANITAIRES EN FIN DÉCEMBRE 2022

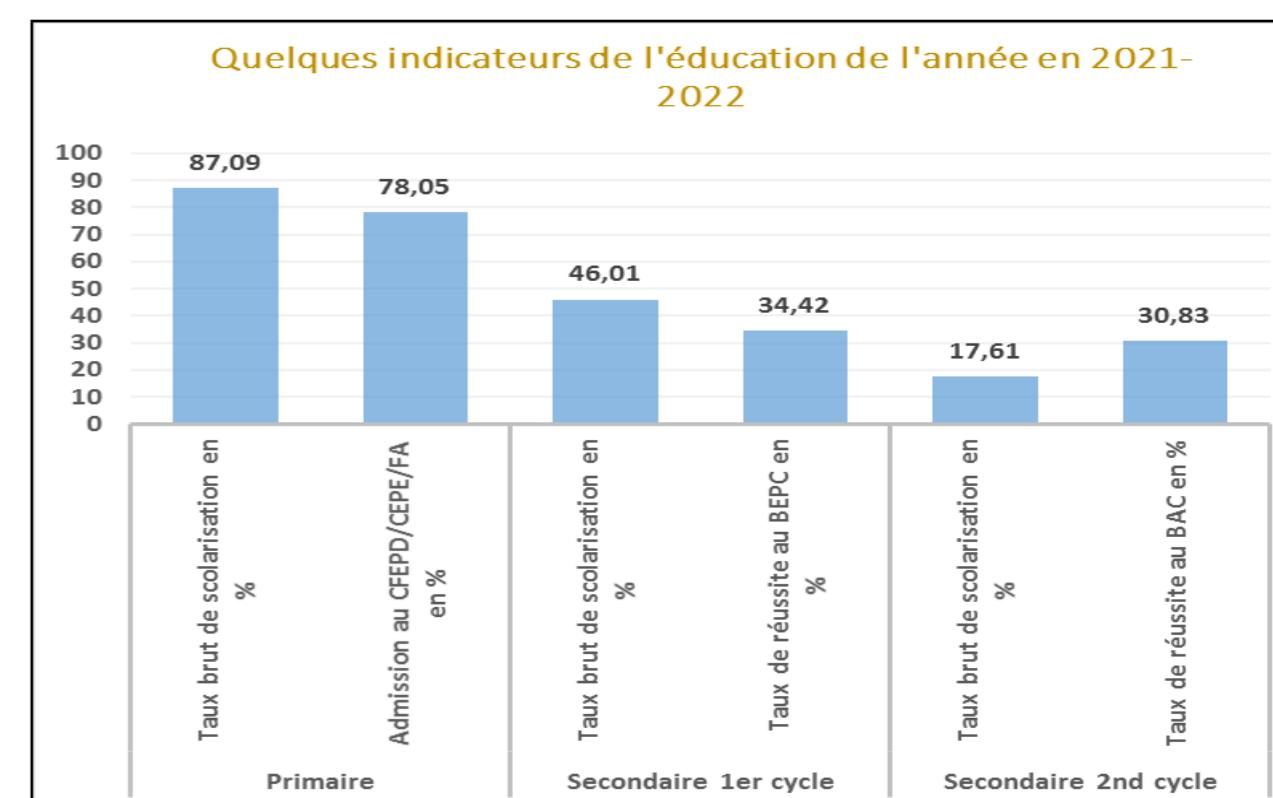
(source: Annuaire Statistique de la santé SNIS 2022) en nombre

	Hôpital Nat	CHR	HD	CME	CSI 1	CSI 2
Aderbissanat					5	2
Arlit			1		12	9
Bilma			1		6	3
Iférouane					8	4
Ingall					9	2
Tchirozérine					16	8
Agadez commune		1		1	4	4
REGION		1	2	1	60	32

	CS	Cliniques	Salle soins	CM	Hop privé	CNSS
Aderbissanat	18		1			
Arlit	21			2	2	
Bilma	4					
Iférouane	22					
Ingall	26		2			
Tchirozérine	52			1		
Agadez commune	13	3	5	5		1
REGION	156	3	8	8	2	1

QUELQUES INDICATEURS DE L'ÉDUCATION EN 2021-2022

SOURCE : DREN



HYDRAULIQUE

(Source: Direction Régionale de l'Hydraulique)

NOMBRE D'INFRASTRUCTURES HYDRAULIQUES DE LA REGION DE 2020 A 2022 EN NOMBRE

Type d'infrastructures	2020	2021	2022
Points d'eau modernes	2 211	2 499	2 621
Puits cimentés	913	916	928
Pompes à motricité humaine	248	249	249
Mini-AEP et AEP	522	698	744
Stations de pompage pastorales	424	475	533
Taux de couverture géographique (%)	69,67	70,85	70,89

ENVIRONNEMENT

(Source : Direction Régionale de l'Environnement et de la Salubrité Urbaine et de Développement durable)

Indicateurs	2020	2021	2022
Forêts classées (ha)	1050	1 050	1050
Superficies reboisées (ha)	19,92	5,59	28,95
Superficies de terres dégradées traitées (ha)	8182,13	3653,4	1705
Longueurs de bande pare-feu réalisées (Km)	1893	4700,08	10855,64
Superficie de dunes traitées (ha)	30	31,04	65
Marché ruraux de bois en nombre	1	1	1

TRANSPORT TERRESTRE

(Source: Direction Régionale des Transports)

	2020	2021	2022
Immatriculations (nombre)			
Voiture particulière	430	670	672
Camionnette	197	341	756
Camion	105	128	365
Remorque	46	11	66
Tracteur	79	50	82
Autocar	6	1	29
Moto	268	338	672
Tricycle	134	346	156
Permis de conduire selon la catégorie (nombre)			
A-A1	65	131	115
B	2349	2965	3471
C-E	365	330	268
D	26	28	14
F	1	0	3