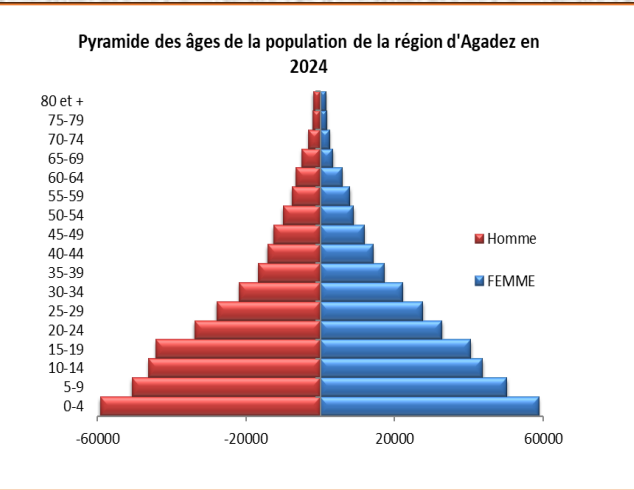
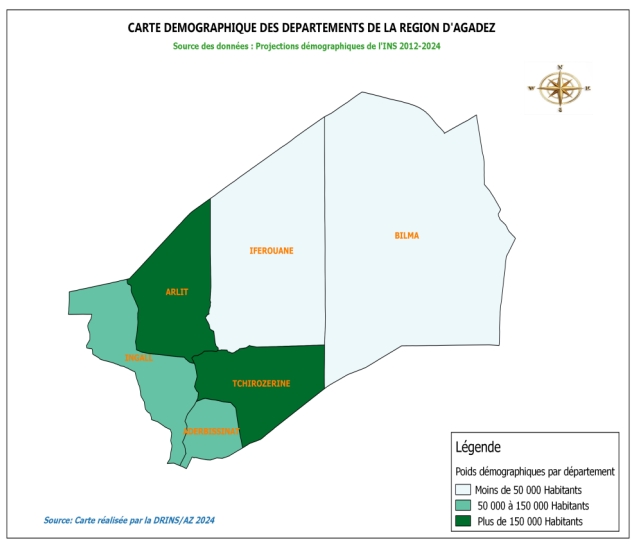



PROJECTIONS DEMOGRAPHIQUES 2024
Vue des Communes et des départements de la région
 Source : Projections démographiques INS 2012-2024

LOCALITES	HOMMES	FEMMES	TOTAL
ADERBISSINAT	26667	25 087	51754
ADERBISSINAT	26667	25 087	51754
ARLIT	79 297	74 596	153 893
ARLIT	60195	56 626	116 821
DANNET	11298	10 629	21 927
GOUGARAM	7804	7 341	15 145
BILMA	13541	12 739	26 280
BILMA	3329	3 132	6461
DIRKOU	7879	7 411	15 290
DJADO	662	622	1 284
FACHI	1673	1573	3246
IFEROUANE	24 713	23 248	47 961
IFEROUANE	10310	9 699	20 009
TIMIA	14403	13549	27 952
INGALL	39 188	36 865	76 053
INGALL	39188	36865	76053
TCHIROZERINE	184760	173807	358 567
AGADEZ	89274	83982	173256
DABAGA	18097	17025	35122
TABELOT	29442	27696	57138
TCHIROZERINE	47947	45104	93051
Région d'Agadez	368 167	346 342	714 509



- La région compte administrativement :**
- 6 Départements ;
 - 4 Communes urbaines et 11 Communes rurales;
 - 1 Sultanat, 4 Cantons et 13 Groupements nomades ;
 - 6 213 Localités (Quartiers, Villages Administratifs, Campements, Points d'eau et Hameaux habités)

REGION D'AGADEZ
 DIRECTION REGIONALE DE L'INSTITUT NATIONAL DE LA STATISTIQUE
 Tél:+227 20440914, Fax: +227 20440916

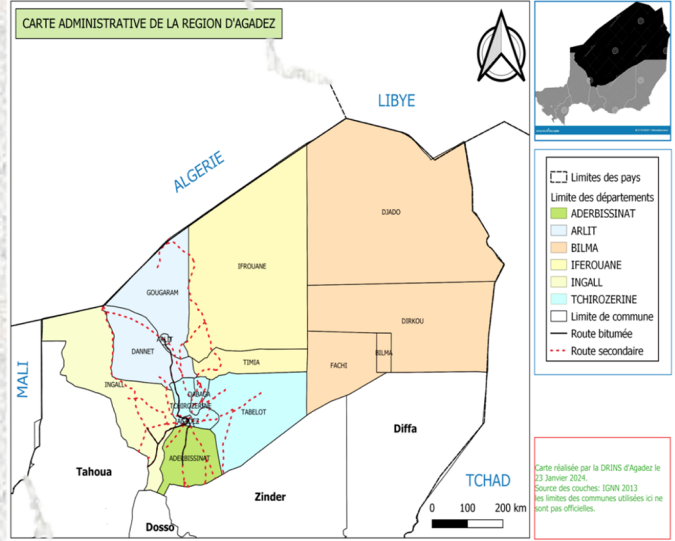


DEPLIANT DEMOGRAPHIQUE

Edition 2024

REGION D'AGADEZ

Population (projections INS, 2012-2024) :
714 509 habitants
Superficie : 667 799 km2
Densité: 1,06 Habitants/Km2



Répartition de la population de moins de 5 Ans en 2024 de la région d'Agadez

Moins de 5 ans			
DEPARTEMENT	Garçons	Filles	Ensemble
ADERBISSINAT	5 202	4 771	9 973
ARLIT	15 470	14 184	29 654
BILMA	2 642	2 422	5 064
IFEROUANE	4 822	4 420	9 242
INGALL	7 645	7 010	14 655
TCHIROZERINE	36 044	33 050	69 094
Région d'Agadez	71 825	65 857	137 682

Répartition de la population des Enfants de 7Ans en 2024 de la région d'Agadez

Enfant de 7ans			
DEPARTEMENT	Garçons	Filles	Ensemble
ADERBISSINAT	870	801	1 671
ARLIT	2586	2382	4 968
BILMA	442	406	848
IFEROUANE	806	742	1 548
INGALL	1278	1177	2 455
TCHIROZERINE	6026	5549	11 575
Région d'Agadez	12008	11057	23 065

Répartition de la population de moins 15 Ans en 2024 de la région d'Agadez

Moins de 15 ans			
DEPARTEMENT	Garçons	Filles	Ensemble
ADERBISSINAT	13 203	12 142	25 345
ARLIT	39 258	36 108	75 366
BILMA	6 704	6 166	12 870
IFEROUANE	12 237	11 249	23 486
INGALL	19 400	17 845	37 245
TCHIROZERINE	91 471	84 128	175 599
Région d'Agadez	182 273	167 638	49 911

Répartition de la population de 15 à 65 Ans en 2024 de la région d'Agadez

15-65 ans			
DEPARTEMENT	Hommes	Femmes	Ensemble
ADERBISSINAT	26 065	24 487	50 552
ARLIT	77 503	72 812	150 315
BILMA	13 238	12 430	25 668
IFEROUANE	24 157	22 690	46 847
INGALL	38 300	35 985	74 285
TCHIROZERINE	180 576	169 656	350 232
Région d'Agadez	359 839	338 060	697 899

Evolution du taux d'accroissement inter-censitaire de 1977 à 2012 pour la région d'Agadez (%)

1977-1988	1988-2001	2001-2012
5,0	3,4	3,7

Quelques indicateurs sociodémographique de la région

Indicateur	Unité	Agadez	Niger	Source
Age moyen de la population	Ans	20	20	RGP/H 2012
Age médian de la population	Ans	16	14	RGP/H 2012
Population de 65 ans et plus	(%)	2,57	2,57	Projection 2024
Population de la région en 2024	Nbre	714 509	26 312 034	Projection 2024
Taux d'accroissement de la population	(%)	3,7	3,9	RGP/H 2012
Densité	Hbts/km ²	1,06	20,7	RGP/H 2012
Taux d'urbanisation	(%)	44,7	20,4	RGPH 2012
Indice synthétique de fécondité	Enfants/femme	5,9	6,2	ENAFE ME 2021
Taux de pauvreté ou incidence de la pauvreté	(%)	14,4	41,2	EHCVM 2022
Prévalence contraceptive moderne	(%)	15	10	ENAFE ME 2021
Taux Global de Fécondité Générale	(‰)	189	207	ENAFE ME 2021